

KÚPNA ZMLUVA

ev. č. kupujúceho: 14/425/L13.0654.06.0001/KZ_P_TS

uzatvorená v súlade s § 588 a nasl. Občianskeho zákonníka v znení neskorších predpisov

I. ZMLUVNÉ STRANY

Obec Veľké Lovce

Súčasná sídlo:	Veľké Lovce č. 99, 941 42 Veľké Lovce
Zastúpená:	Ing. Libor Kráľ - starosta
IČO:	00309354
DIČ:	2021060822
Bankové spojenie:	VÚB, a.s.
Číslo bankového účtu:	176025-172/0200

(ďalej len ako „predávajúci“)

a

Západoslovenská distribučná, a.s.

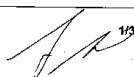
Čulenova 6, 816 47 Bratislava	
Zapísaná v Obchodnom registri Okresného súdu Bratislava I, oddiel: Sa, vložka číslo: 3879/B	
Zastúpená:	JUDr. Szabolcs Hodosy – vedúci úseku riadenia investícií Ing. Xénia Albertová – poverená vedením tímu riadenia vlastníckych vzťahov
IČO:	36 361 518
IČ DPH:	SK2022189048
DIČ:	2022189048
Bankové spojenie:	Tatra Banka, a.s.,
Číslo bankového účtu:	2626106826 / 1100
IBAN:	SK59 1100 0000 0026 2610 6826
SWIFT:	TATRSKBX

(ďalej len „kupujúci“ a spolu s predávajúcim aj len ako „zmluvné strany“)

II. PREDMET KÚPY

1. Predávajúci je výlučným vlastníkom nehnuteľnosti - pozemku registra KN „E“ parc.č. 2050/1 druh pozemku orná pôda o výmere 7763 m², nachádzajúcom sa v katastrálnom území Veľké Lovce, obec Veľké Lovce, okres Nové Zámky, zapísaného na liste vlastníctva č. 2225 (ďalej len „**Pôvodný pozemok**“). Kópia listu vlastníctva tvorí prílohu tejto zmluvy a je neoddeliteľnou súčasťou tejto zmluvy.
2. Geometrickým plánom číslo 180/2012, vyhotoviteľ GEODETICKÁ KANCELÁRIA, Ing. Ľubomír Šagát, J. Kráľa 33, 949 01 Nitra, overeným pod číslom 360/2012 dňa 22.06.2012 (ďalej len „**Geometrický plán**“) bol z Pôvodného pozemku oddelený nový pozemok
 - > parc. č. 2050/18 o výmere 9 m², druh pozemku zastavaná plocha,
 - > parc. č. 2050/19 o výmere 9 m², druh pozemku zastavaná plocha,(ďalej len „**Pozemok**“). Kópia Geometrického plánu tvorí prílohu tejto zmluvy a je neoddeliteľnou súčasťou tejto zmluvy.
3. Predávajúci touto zmlouvou Pozemok predáva a kupujúci Pozemok kupuje do svojho výlučného vlastníctva.
4. Predávajúci vyhlasuje, že je oprávnený s Pozemkom nakladať a že na Pozemku neviazu žiadne dlhy, vecné bremená, záložné práva ani iné práva tretích osôb.
5. Predávajúci vyhlasuje, že na Pozemku nie sú v súčasnosti a neboli ani v minulosti skladované odpady alebo iné zdraviu škodlivé látky a v tomto stave ho predáva do výlučného vlastníctva kupujúceho v celosti.

Kúpna zmluva



6. Kupujúci vyhlasuje, že pred uzatvorením tejto zmluvy sa oboznámil so stavom Pozemku z písomnej dokumentácie predávajúceho ako aj z osobnej prehliadky a v takomto stave ho prijíma a kupuje bez výhrad.
7. Predaj Pozemku kupujúcemu bol schválený Obecným zastupiteľstvom na zasadnutí dňa 27.09.2013. Kópia výpisu z uznesenia Obecného zastupiteľstva číslo III/2013 tvorí prílohu tejto zmluvy a je neoddeliteľnou súčasťou tejto zmluvy.

III. KÚPNA CENA A SPÔSOB JEJ ÚHRADY

1. Kúpna cena za Pozemok bola stanovená dohodou zmluvných strán vo výške 5,-- €/m², čo predstavuje za Pozemok s celkovou výmerou 18 m² spolu sumu =90,-- €, slovom: **deväťdesiat eur**.
2. Kupujúci sa zaväzuje zaplatiť predávajúcejmu kúpnu cenu na základe faktúry vystavenej predávajúcim do 30 kalendárnych dní odo dňa povolenia vkladu vlastníckeho práva kupujúceho k Pozemku do príslušného katastra nehnuteľností. Prílohou faktúry bude doklad preukazujúci vklad vlastníckeho práva kupujúceho k Pozemku do príslušného katastra nehnuteľností.
3. Splatnosť faktúr nesmie byť kratšia ako 30 kalendárnych dní od jej doručenia kupujúcemu.

IV. VKLAD DO KATASTRA NEHNUTEĽNOSTÍ

1. Kupujúci nadobúda vlastníctvo k Pozemku podľa tejto zmluvy dňom povolenia vkladu do príslušného katastra nehnuteľností.
2. Zmluvné strany sa dohodli, že návrh na vklad vlastníckeho práva do katastra nehnuteľností z tejto zmluvy (spolu so všetkou dokumentáciou a prílohami, ktoré vyžadujú príslušné právne predpisy) podá kupujúci, pričom predávajúci týmto výslovne poveruje kupujúceho na podanie takéhoto návrhu na vklad, ako aj na prípadné dopĺňanie návrhu na vklad, nahliadanie do spisu a podávanie informácií.
3. Zmluvné strany sa dohodli, že úhradu správnych poplatkov spojených s podaním návrhu na vklad vlastníckeho práva do katastra nehnuteľností z tejto zmluvy znáša kupujúci.
4. Zmluvné strany berú na vedomie, že podpísaním tejto zmluvy sú svojimi zmluvnými prejavmi viazané až do vydania rozhodnutia o povolení vkladu vlastníckeho práva kupujúceho k Pozemku podľa tejto zmluvy do katastra nehnuteľností.
5. Ak vklad vlastníckeho práva kupujúceho k Pozemku do katastra nehnuteľností z tejto zmluvy nebude povolený, táto zmluva stráca platnosť.

V. SPOLOČNÉ USTANOVENIA

1. Zmluva nadobúda platnosť dňom jej podpisu zmluvnými stranami a účinnosť dňom nasledujúcim po dni jej zverejnenia v zmysle Občianskeho zákonníka v spojení so zák. č. 211/2000 Z.z. o slobodnom prístupe k informáciám a o zmene a doplnení niektorých zákonov v znení neskorších predpisov. Predávajúci sa zaväzuje zverejniť túto zmluvu do 30 kalendárnych dní odo dňa jej podpisu zmluvnými stranami a doručiť predávajúcejmu písomné potvrdenie o zverejnení tejto zmluvy najneskôr do 10 kalendárnych dní odo dňa jej zverejnenia.
2. Vzťahy zmluvných strán založené touto zmluvou, ktoré zmluva výslovne neupravuje, sa riadia príslušnými ustanoveniami Občianskeho zákonníka a ostatných platných právnych predpisov Slovenskej republiky.
3. V prípade, že ktorékoľvek ustanovenie tejto zmluvy bude súdom alebo príslušným štátnym orgánom z akéhokoľvek dôvodu prehlásené za neplatné, nedostatočne určité alebo nevykonateľné, zmluvné strany sa zaväzujú odstrániť dodatkom tejto zmluvy takúto neplatnosť, nedostatočnú určitosť alebo nevykonateľnosť takým spôsobom, aby bol zmysel tejto zmluvy naplnený.
4. Akékoľvek zmeny tejto zmluvy je možné vykonať výlučne na základe písomnej dohody zmluvných strán formou písomných dodatkov podpísaných obidvomi zmluvnými stranami.
5. Táto zmluva je vyhotovená v piatich (5) exemplároch rovnakej právnej sily, z ktorých jedno (1) vyhotovenie obdrží predávajúci, dve (2) vyhotovenia obdrží kupujúci a dve (2) vyhotovenia budú použité pre účely konania o povolení vkladu vlastníckeho práva do katastra nehnuteľností.

6. Zmluvné strany vyhlasujú, že ich zmluvná voľnosť nie je obmedzená a ich vôľa vyjadrená v tejto zmluve je vážna, slobodná a určitá. Zmluvné strany si zmluvu prečítali a na znak súhlasu s jej obsahom ju bez akéhokoľvek nátlaku vlastnoručne podpísali.
7. Neoddeliteľnou súčasťou tejto zmluvy sú:
Príloha č. 1: Kópia listu vlastníctva č. 2225
Príloha č. 2: Kópia geometrického plánu číslo 180/2012
Príloha č. 3: Kópia výpisu z uznesenia Obecného zastupiteľstva číslo III/2013


Vo Veľkých Lovciach, dňa 22.9.2016


V Bratislave, dňa 15.9.2016

Obec Veľké Lovce

Západoslovenská distribučná, a.s.


.....
Ing. Libor Král
starosta


.....
JUDr. Szabolics Hodossy
vedúci úseku riadenia investícií


.....
Ing. Xenia Albertová
poverená vedením tímu riadenia vlastníckych
vzťahov

Úrad geodézie, kartografie a katastra Slovenskej republiky
VÝPIS Z KATASTRA NEHNUTEĽNOSTÍ

Okres: **Nové Zámky**
 Obec: **VELKÉ LOVCE**
 Katastrálne územie: **Veľké Lovce**

Vytvorené cez katastrálny portál

Dátum vyhotovenia: **03.09.2014**
 Čas vyhotovenia: **13:38:23**

VÝPIS Z LISTU VLASTNÍCTVA č. 2225

ČASŤ A: MAJETKOVÁ PODSTATA

PARCELY registra "C" evidované na katastrálnej mape

Parcelné číslo	Výmera v m2	Druh pozemku	Spôsob využ. p.	Umiest. pozemku	Právny vzťah	Druh ch.n.
1923/ 1	4205	Zastavané plochy a nádvoría	22	2		
1923/ 3	794	Zastavané plochy a nádvoría	18	2		
2921/ 9	194	Zastavané plochy a nádvoría	22	1		

Legenda:

Spôsob využitia pozemku:

22 - Pozemok, na ktorom je postavená inžinierska stavba - cestná, miestna a účelová komunikácia, lesná cesta, poľná cesta, chodník, nekrytý parkovisko a ich súčasť

18 - Pozemok, na ktorom je dvor

Umiestnenie pozemku:

2 - Pozemok je umiestnený mimo zastavaného územia obce

1 - Pozemok je umiestnený v zastavanom území obce

PARCELY registra "E" evidované na mape určeného operátu

Parcelné číslo	Výmera v m2	Druh pozemku	Pôvodné k.ú.	Počet č. UO	Umiest. pozemku
7	342	Záhrady		0	1
467/ 2	16	Zastavané plochy a nádvoría		0	1
865/ 1	1231	Zastavané plochy a nádvoría		0	1
865/ 13	778	Zastavané plochy a nádvoría		0	1
865/ 20	229	Záhrady		0	1
1036/ 3	1621	Ostatné plochy		0	1
1234	4200	Trvalé trávne porasty		0	2
1358/ 2	30	Zastavané plochy a nádvoría		0	2
1522	773	Orná pôda		0	2
1523	9639	Orná pôda		0	2
1553/ 2	262	Zastavané plochy a nádvoría		0	2
1879	1892	Trvalé trávne porasty		0	2
1909/ 8	487	Orná pôda		0	2
1910/ 8	1620	Trvalé trávne porasty		0	2
1923/ 2	2321	Trvalé trávne porasty		0	1
1924/ 1	93836	Orná pôda		0	2
1924/ 4	186	Orná pôda		0	1
1925/ 2	7768	Orná pôda		0	2
2025	7071	Orná pôda		0	2
2036/ 3	5590	Orná pôda		0	2
2060/ 1	7763	Orná pôda		0	1
2060/ 8	53	Zastavané plochy a nádvoría		0	1
2064	1206	Ostatné plochy		0	2
2060/ 1	63303	Trvalé trávne porasty		0	1
2063	3762	Trvalé trávne porasty		0	2
2116	6920	Trvalé trávne porasty		0	2
2429/ 1	1676	Orná pôda		0	2
2429/ 2	1674	Orná pôda		0	2
2920	122	Trvalé trávne porasty		0	2
2921/ 1	194	Trvalé trávne porasty		0	1

Informatívny výpis

1/2

Aktualizácia katastrálneho portálu: **02.09.2014**

PARCELY registra "E" evidované na mape určeného operátu

Parcelné číslo	Výmera v m ²	Druh pozemku	Pôvodné k.ú.	Počet č. UO	Umiest pozemku
3162/ 1	22033	Orná pôda		0	2

Legenda:

Umiestnenie pozemku:

2 - Pozemok je umiestnený mimo zastavaného územia obce

1 - Pozemok je umiestnený v zastavanom území obce

ČASŤ B: VLASTNÍCI A INÉ OPRÁVNENÉ OSOBY

Por. číslo Priezvisko, meno (názov), rodné priezvisko, dátum narodenia, rodné číslo (IČO) a Spoluovlastnícky podiel miesto trvalého pobytu (sídlo) vlastníka

Účastník právneho vzťahu: Vlastník

1 Obec Veľké Lovce, 941 42, VEĽKÉ LOVCE, SR

1 / 1

IČO :

Titul nadobudnutia	c.d.4259/1934
Titul nadobudnutia	c.d.ROEP
Titul nadobudnutia	D-308/1971 (Nsn 306/71)
Titul nadobudnutia	c.d.306/71
Titul nadobudnutia	D-92/1981 (fin-92/N/1981 1.7.1981)
Titul nadobudnutia	D-660/1981 (30.12.1981)
Titul nadobudnutia	PKV 1,8026,2,417,99999,313
Titul nadobudnutia	Rozhodnutie OÚ Nové Zámky, katastrálny odbor, č.j. 6074/98 zo dňa 18.12.1998
Titul nadobudnutia	SPRÁVA KATASTRA NOVÉ ZÁMKY-URČENIE ZASTAVANÉHO ÚZEMIA OBCE ZO DŇA 4.2.2003
Titul nadobudnutia	Zámenná zmluva zo dňa 26.11.2003 - V 5560/2003
Titul nadobudnutia	Zámenná zmluva zo dňa 18.11.2003 V 5567/03
Titul nadobudnutia	Kúpna zmluva zo dňa 28.2.2005 - V 1053/05
Titul nadobudnutia	Zámenná zmluva zo dňa 21.12.2005 - V 4601/2005
Titul nadobudnutia	Zámenná zmluva zo dňa 29.3.2006 - V 989/2006
Titul nadobudnutia	Zámenná zmluva zo dňa 18.1.2007 - V 5193/06

ČASŤ C: TARCHY

Bez zápisu.

Iné údaje:

Bez zápisu.

Poznámka:

Bez zápisu.



Výkaz výmer													
Doterajší stav						Zmeny							
Kni. listu ložky vlastn.	Číslo Parcely		Výmera ha m2	Druh pozemku	D i e l	Číslo parcely m2	od parcely číslo	k parcele číslo	m2	Číslo parcely	Výmera ha m2	Nový stav	
	PK	KN - E										KN - C	KN - C
stav právny													
2225	2050/1		7763	orná pôda	1 2	2050/18 2050/19	9 9	2050/1	9	2050/18 2050/19	7745 9	orná pôda zastav. plocha	doterajší 2SE-Distribúcia a.s. Čulenova 6, Bratislava
stav :			7763		2		2050/1	2050/1	9		7763	zastav. plocha	daňto
stav podľa registra C KN			2050/1	zastav. plocha							6387	zastav. plocha	doterajší
stav :											6405	zastav. plocha	ako v súčasnej situácii

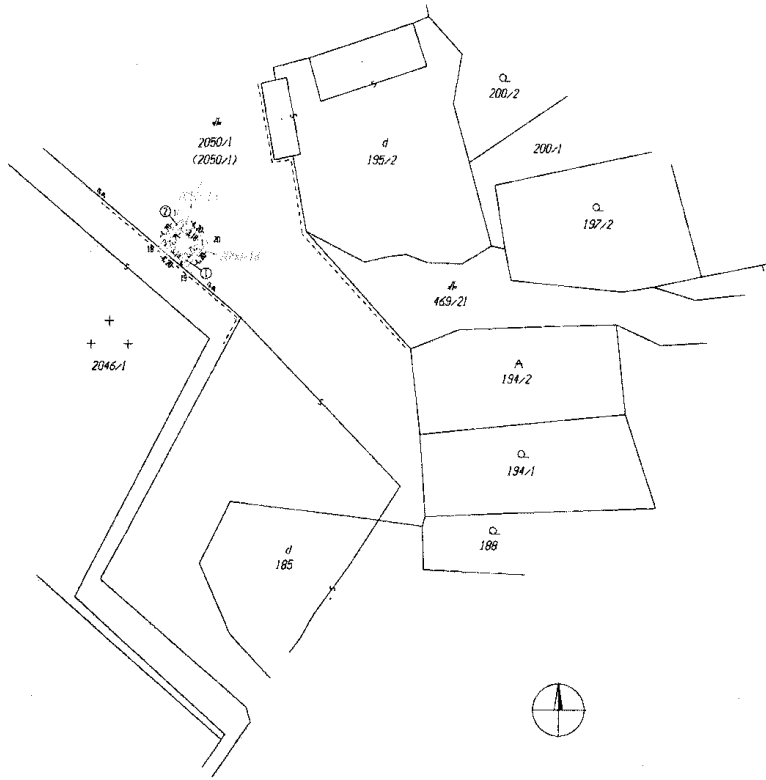
Legenda:
 17 - Pozemok na ktorom je postavená budova bez označenia súpravným číslom
 18 - Pozemok na ktorom je dvor
 22 - Pozemok na ktorom je postavená inžinierska stavba - ostaná, miestna a úžľavá komunikácia, ľavá cesta, prava cesta, železná, nátrva
 parkovisko a ich súčasti

18 - Budova technickej výpravovosti sídla (výpravovostná stanica, budova na rozvod energií, čerpadla a prečerpávacia stanica, vodu na vodu, transformátor
 stanica a rozvodňa, budova vodným alebo čistiarne odpadových vôd a iné)

Spoločnosť podľa zák. č. 145/95 Zb. Z

Geometrický plán je podkladom na právne úkony, keď údaje doterajšieho stavu výkazu výmer sú zhodné s údajmi platných výpisov z katastra nehnuteľnosti.

Vyhoviteľ		Kraj	Nitriansky	Okres	Nové Zámky	Obec	Veľké Lovce
MARIČKA KANCLÁRIK Ing. Lubomír Šagát 833 001 103 92487376		Kat. územie	Veľké Lovce	Číslo plánu	180/2012	Mapový list č.	ZS VIII-24-12
GEOMETRICKÝ PLÁN				na zameranie stavby p.č.2050/18 a oddelenie pozemku p.č.2050/19			
Vyhotočil		Autorizačne overil			Úradne overil		
Mä:	5.4.2012	Meno:	Martin Šiška	Dňa:	5.4.2012	Meno:	Ing. Lubomír Šagát
kové hranice boli v prírode označené kov. rúrkami, marmi		Nálezitosťami podľa 76b) predpisom			Úradne overenie podľa § 8 v z.č. SR č.215/1995 Z.z. o geodézii a kartografii		
Źznam podrobného merania (meračský náčrt) č. 70-829							
Iradnice hodín ornatených dištam a ostatné meračské ľaje sú uložené vo všeobecnej dokumentácii							



UZNESENIE č. III / 2013
zo zasadnutia obecného zastupiteľstva,
konaného dňa 27.09.2013 v budove Obecného úradu
vo Veľkých Lovciach

Obecné zastupiteľstvo Veľké Lovce:

A s c h v a ľ u j e

1.) Zmenu rozpočtu obce rozpočtovým opatrením č. 6/2013 v zmysle ustanovenia § 14 ods. 2 zákona č. 583/2004 Z.z. a podľa priloženého návrhu:

Bežné príjmy:	813 796
Kapitálové príjmy:	396 542
Finančné príjmové operácie:	476 438
Príjmy celkom:	1 686 776

Bežné výdavky:	805 997
Kapitálové výdavky:	839 779
Finančné výdavkové operácie:	41 000
Výdavky celkom:	1 686 776

Hlasovanie poslancov: za – 8 (Ing. Adriana Benyusová, Mgr. Martin Brezánsky, Ing. František Galbavý, Ing. Michal Habrman, Dominik Mihók, Filip Mihók, Mgr. Marek Šafár, Gabriel Tóth) , proti – nikto, zdržal sa - nikto

2.) Všeobecne záväzné nariadenie obce č. 3/2013 o poskytovaní sociálnych služieb, o spôsobe a výške úhrad za sociálne služby v obci Veľké Lovce podľa prílohy.

Hlasovanie poslancov: za – 8 (Ing. Adriana Benyusová, Mgr. Martin Brezánsky, Ing. František Galbavý, Ing. Michal Habrman, Dominik Mihók, Filip Mihók, Mgr. Marek Šafár, Gabriel Tóth) , proti – nikto, zdržal sa - nikto

3.) V súlade s ust. § 9a ods. 8 písm. e) zákona číslo 138/1991 Zb. o majetku obcí v znení neskorších predpisov predaj z dôvodu hodného osobitného zreteľa v katastrálnom území Veľké Lovce časť pozemku zapísaného Správou katastra Nové Zámky na liste vlastníctva číslo 2225 ako parcela registra E, parcelné číslo 1924/4, druh pozemku orná pôda, vo výmere 1410 m², z ktorého podľa geometrického plánu číslo 12/2013 zo dňa 16.05.2013 bol oddelený pozemok s parcelným číslom 1924/4 ako parcela registra C, druh pozemku: trvalé trávne porasty vo výmere 1224 m² pre žiadateľa: Ing. Františka Galbavého, Veľké Lovce č. 624 za cenu 3,32 €/m², t.j. za celkovú cenu 4.063,68 € (slovom: štyritisícšesťdesiattri eur a šesťdesiatosem centov).

Odpredávaný pozemok bezprostredne susedí s pozemkom, ktorý je spolu s rodinným domom a garážou vo vlastníctve žiadateľa a zároveň ho žiadateľ dlhodobou využíva na pestovanie

7.) Správu o výchovno-vzdelávacej činnosti, jej výsledkoch a podmienkach za školský rok 2012/2013 Materskej školy.

Hlasovanie poslancov: za – 8 (Ing. Adriana Benyusová, Mgr. Martin Brezánsky, Ing. František Galbavý, Ing. Michal Habrman, Dominik Mihók, Filip Mihók, Mgr. Marek Šafár, Gabriel Tóth) , proti – nikto, zdržal sa - nikto

8.) Vnútroň predpis - Zásady finančného hospodárenia a hospodárenia s majetkom obce.
Hlasovanie poslancov: za – 8 (Ing. Adriana Benyusová, Mgr. Martin Brezánsky, Ing. František Galbavý, Ing. Michal Habrman, Dominik Mihók, Filip Mihók, Mgr. Marek Šafár, Gabriel Tóth) , proti – nikto, zdržal sa - nikto

B b e r i e n a v e d o m i e

1.) Správu o kontrole plnenia uznesení.

Hlasovanie poslancov: za – 8 (Ing. Adriana Benyusová, Mgr. Martin Brezánsky, Ing. František Galbavý, Ing. Michal Habrman, Dominik Mihók, Filip Mihók, Mgr. Marek Šafár, Gabriel Tóth) , proti – nikto, zdržal sa - nikto

2.) Správu o priebežnej kontrolnej činnosti hlavného kontrolóra č. III/2013.

Hlasovanie poslancov: za – 8 (Ing. Adriana Benyusová, Mgr. Martin Brezánsky, Ing. František Galbavý, Ing. Michal Habrman, Dominik Mihók, Filip Mihók, Mgr. Marek Šafár, Gabriel Tóth) , proti – nikto, zdržal sa - nikto

3.) Informatívnu správu o organizačnom zabezpečení volieb do VÚC v roku 2013.

Hlasovanie poslancov: za – 8 (Ing. Adriana Benyusová, Mgr. Martin Brezánsky, Ing. František Galbavý, Ing. Michal Habrman, Dominik Mihók, Filip Mihók, Mgr. Marek Šafár, Gabriel Tóth) , proti – nikto, zdržal sa - nikto

4.) Rozpočtové opatrenie č. 5/2013 zo dňa 20.07.2013 vykonané starostom obce.

Hlasovanie poslancov: za – 8 (Ing. Adriana Benyusová, Mgr. Martin Brezánsky, Ing. František Galbavý, Ing. Michal Habrman, Dominik Mihók, Filip Mihók, Mgr. Marek Šafár, Gabriel Tóth) , proti – nikto, zdržal sa - nikto

5.) Správu o stave rozvojových programov obce na rok 2013.

Hlasovanie poslancov: za – 8 (Ing. Adriana Benyusová, Mgr. Martin Brezánsky, Ing. František Galbavý, Ing. Michal Habrman, Dominik Mihók, Filip Mihók, Mgr. Marek Šafár, Gabriel Tóth) , proti – nikto, zdržal sa - nikto

C s ú h l a s í

1.) s poskytnutím finančného príspevku na vonkajšie vchodové dvere vo výške 400,00 € na zabezpečenie bezbariérového prístupu pre imobilného syna pána Petra Šaša, bytom Veľké Lovce č. 18.

Hlasovanie poslancov: za – 8 (Ing. Adriana Benyusová, Mgr. Martin Brezánsky, Ing. František Galbavý, Ing. Michal Habrman, Dominik Mihók, Filip Mihók, Mgr. Marek Šafár.

Gabriel Tóth) , proti – nikto, zdržal sa - nikto

2.) s podpísaním zmluvy na rekonštrukciu plochej strechy kultúrneho domu so spoločnosťou Parapetrol, a.s. Nitra vo výške 8.279,28 € s DPH.

Hlasovanie poslancov: za – 8 (Ing. Adriana Benyusová, Mgr. Martin Brezánsky, Ing. František Galbavý, Ing. Michal Habrman, Dominik Mihók, Filip Mihók, Mgr. Marek Šafár, Gabriel Tóth) , proti – nikto, zdržal sa - nikto

3.) S podpísaním zmluvy o dielo na opravu výtčkov miestnych komunikácií so spoločnosťou BEST ROAD s.r.o., Bratislava v objeme prác, ktorý nepresiahne plnenie 10.200,00 €, pričom jednotková cena predstavuje sumu 12,00 € s DPH/m².

Hlasovanie poslancov: za – 8 (Ing. Adriana Benyusová, Mgr. Martin Brezánsky, Ing. František Galbavý, Ing. Michal Habrman, Dominik Mihók, Filip Mihók, Mgr. Marek Šafár, Gabriel Tóth) , proti – nikto, zdržal sa - nikto

4.) S podpísaním Dodatku č. 1 k Zmluve o dielo na výstavbu polyfunkčného objektu, pričom cena za zhotovenie diela je 486.685,04 Eur s DPH.

Hlasovanie poslancov: za – 8 (Ing. Adriana Benyusová, Mgr. Martin Brezánsky, Ing. František Galbavý, Ing. Michal Habrman, Dominik Mihók, Filip Mihók, Mgr. Marek Šafár, Gabriel Tóth) , proti – nikto, zdržal sa - nikto

5.) S podpísaním zmluvy o dielo na rekonštrukciu prestrešenia vonkajšieho sedenia v areáli TJ s dodávateľom Františkom Sunegom – FERMONTE, Veľké Lovce č. 408 v celkovej hodnote do 7.500,00 Eur.

Hlasovanie poslancov: za – 8 (Ing. Adriana Benyusová, Mgr. Martin Brezánsky, Ing. František Galbavý, Ing. Michal Habrman, Dominik Mihók, Filip Mihók, Mgr. Marek Šafár, Gabriel Tóth) , proti – nikto, zdržal sa - nikto

D v y h o v u j e

upozorneniam prokurátora zo dňa 22.07.2013 , spis. č. Pd 140/13-3 a Pd 141/13-3 vo všetkých bodoch.

Hlasovanie poslancov: za – 8 (Ing. Adriana Benyusová, Mgr. Martin Brezánsky, Ing. František Galbavý, Ing. Michal Habrman, Dominik Mihók, Filip Mihók, Mgr. Marek Šafár, Gabriel Tóth) , proti – nikto, zdržal sa - nikto

1
2
3
4
5
6
7
8
9
10
11
12
13
14
15
16
17
18
19
20
21
22
23
24
25
26
27
28
29
30
31
32
33
34
35
36
37
38
39
40
41
42
43
44
45
46
47
48
49
50
51
52
53
54
55
56
57
58
59
60
61
62
63
64
65
66
67
68
69
70
71
72
73
74
75
76
77
78
79
80
81
82
83
84
85
86
87
88
89
90
91
92
93
94
95
96
97
98
99
100

E ruší

1.) Všeobecne záväzné nariadenie č. 3/2012 – zásady finančného hospodárenia a hospodárenia s majetkom obce.

Hlasovanie poslancov: za – 8 (Ing. Adriana Benyusová, Mgr. Martin Brezánsky, Ing. František Galbavý, Ing. Michal Habrman, Dominik Mihók, Filip Mihók, Mgr. Marek Šafár, Gabriel Tóth) , proti – nikto, zdržal sa - nikto

2.) Všeobecne záväzné nariadenie obce Veľké Lovce č. 1/2001, ktorým sa ustanovuje zoznam skutočností tvoriacich predmet služobného tajomstva.

Hlasovanie poslancov: za – 8 (Ing. Adriana Benyusová, Mgr. Martin Brezánsky, Ing. František Galbavý, Ing. Michal Habrman, Dominik Mihók, Filip Mihók, Mgr. Marek Šafár, Gabriel Tóth) , proti – nikto, zdržal sa - nikto

F poveruje

starostu obce zabezpečením odborného posúdenia zdravotného stavu topoľov v športovom areáli a následným výrubom v prípade potreby.

Hlasovanie poslancov: za – 8 (Ing. Adriana Benyusová, Mgr. Martin Brezánsky, Ing. František Galbavý, Ing. Michal Habrman, Dominik Mihók, Filip Mihók, Mgr. Marek Šafár, Gabriel Tóth) , proti – nikto, zdržal sa - nikto

Ing. Libor Král', starosta obce